מצב מוצע מחוז המרכז
קנ"מ 1:10.000

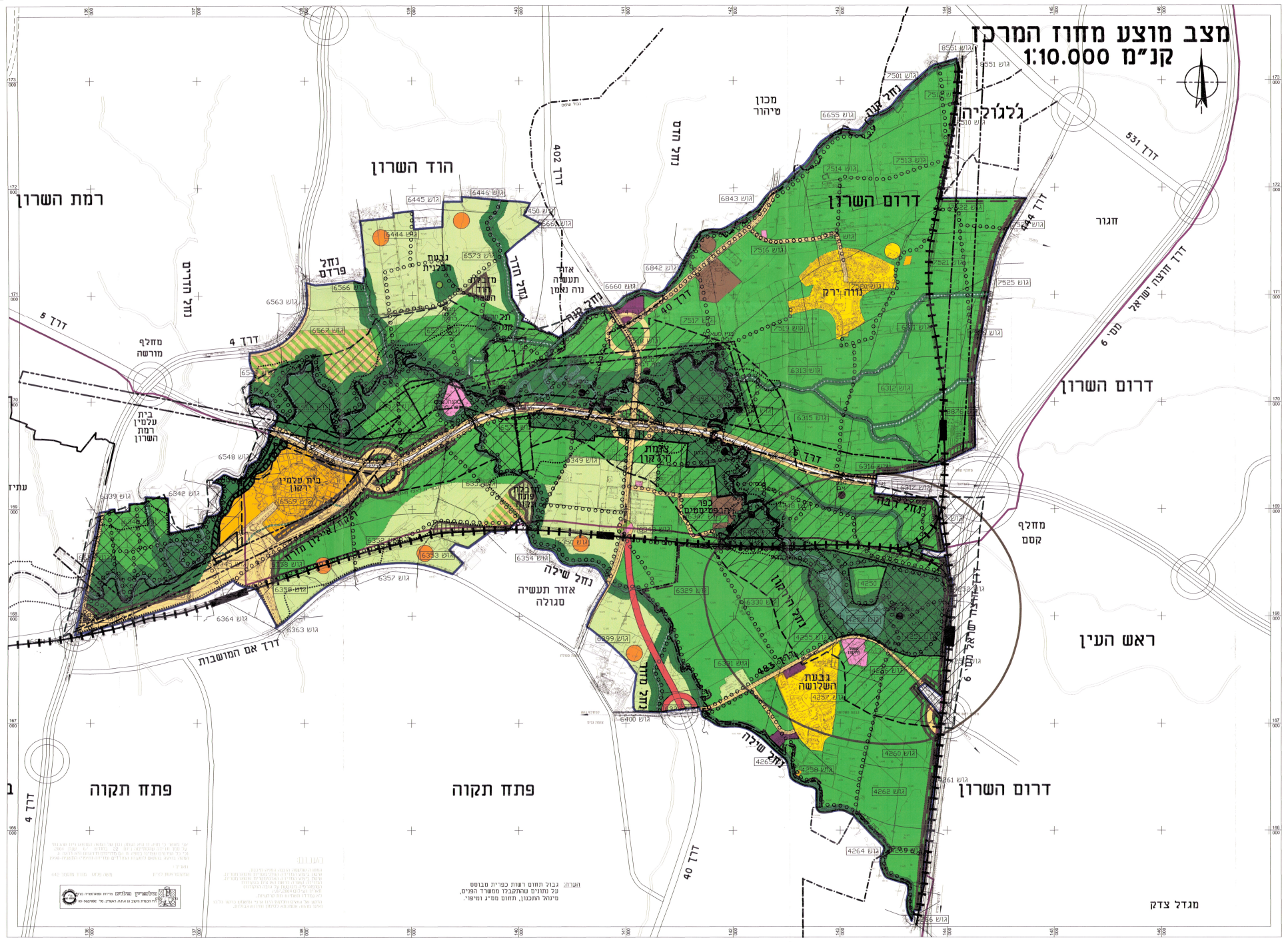
רמת השרון
הוד השרון
דרום השרון
ג'לג'וליה
חגור
מכון טיהור
ראש העין
פתח תקוה
מחלף קסם
מחלף מורשה
בית עלמין רמת השרון
נחל שילה
אזור תעשיה סגולה
נחל פרדס
נחל הדר
נחל קנה
נוה ירק
גבעות השלושה
בית עלמין ירקון
מגדל צדק
דרך 4
דרך 5
דרך 40
דרך 402
דרך 531
דרך 6 חוצה ישראל
דרך אם המושבות
גוש 8551
גוש 7510
גוש 7513

הערה: גבול תחום רשות כפרית מבוסס על נתונים שהתקבלו ממשרד הפנים, מינהל התכנון, תחום ממ"ג ומיפוי.

מצב מוצע מחוז מרכז (תמ"מ 10/3) ומחוז תל אביב (תמ"מ 2/5) (מאושרת)
קנ"מ 1:20.000

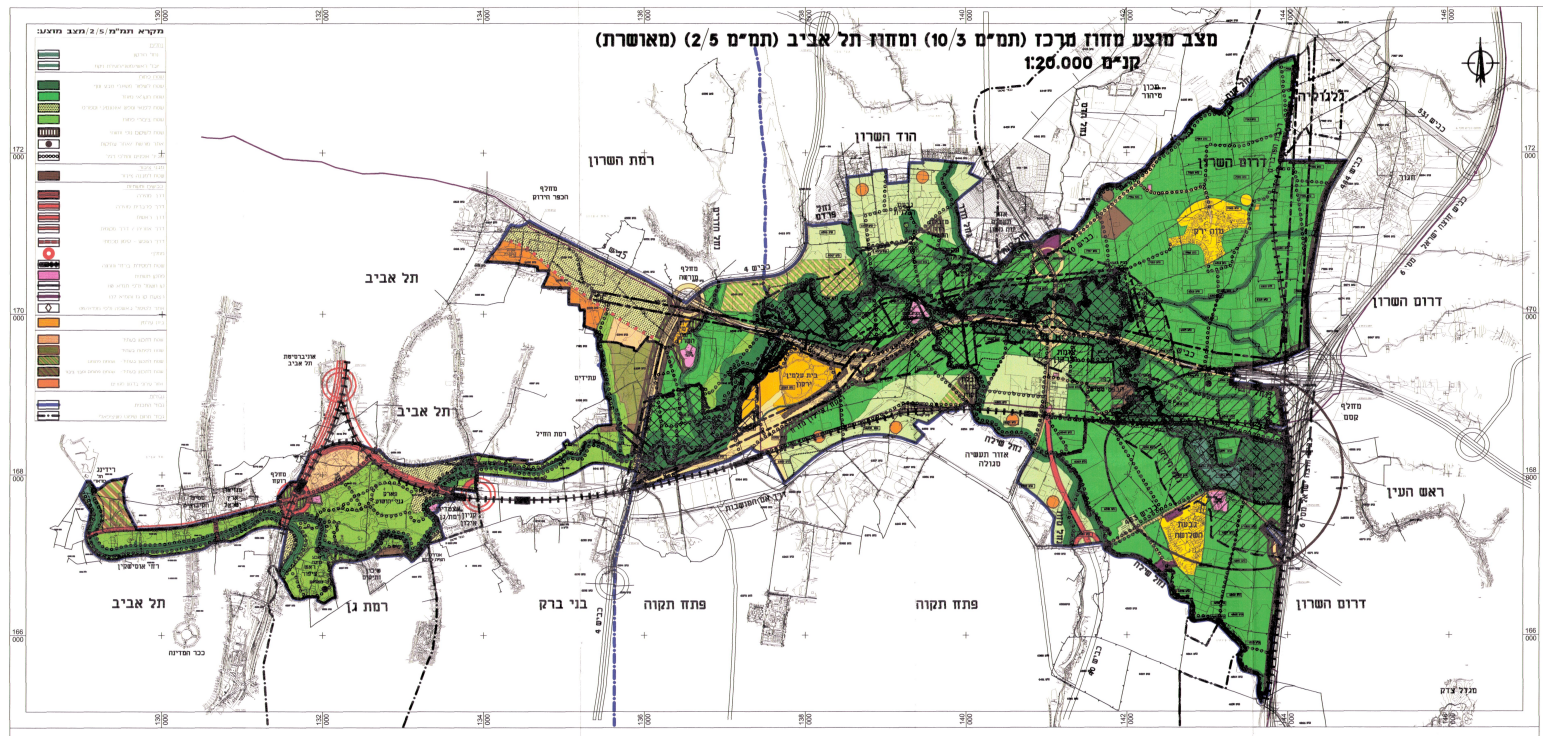
רמת השרון
הוד השרון
תל אביב
רמת גן
בני ברק
פתח תקוה
דרום השרון
ראש העין
ג'לג'וליה
מכון טיהור

מצב קיים - תמ"מ 21/3 (מאושרת) קנ"מ 1:50.000

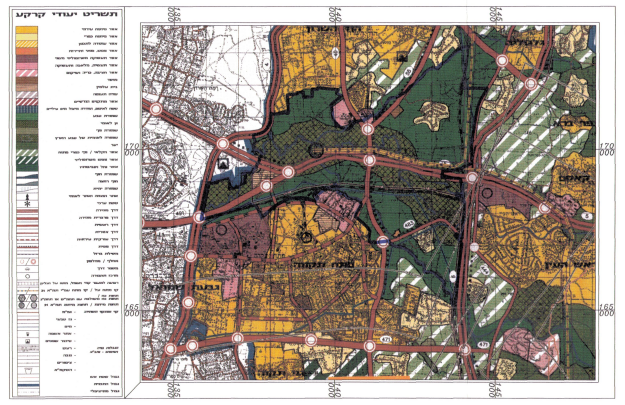
תשריט יעודי קרקע

תרשים סביבה קנ"מ 1:100,000

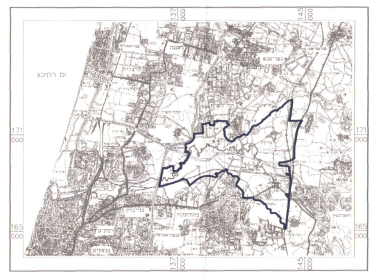

טבלת שטחים

ייעוד	שטח בדונם
שטחי נחל הירקון/יובלים	1,283.0
שטח לשימור משאבי טבע ונוף	5,058.9
שטח חקלאי מיוחד	13,884.8
שטח לנופש אקסטנסיבי	3,342.0
שטח לשיקום נופי וחזותי	962.5
אזור פיתוח כפרי	810.3
שטח למתקון תשתית	111.2
שטח לתעסוקה	58.9
שטח לבית עלמין	534.8
מוסד	163.4
שטח לתכנון בעתיד- שטחים פתוחים	424.1
שטחי כבישים ותשתיות	1,918.1
סה"כ	28,552.0

אושר למתן תוקף

אריה בר

חתימות:

חוק התכנון והבנייה התשכ"ה - 1965
תכנית מתאר מחוזית חלקית למרחב נחל הירקון במחוז המרכז

תכנית מס' תממ/10/3

תשריט
קנ"מ 1:10.000

מגיש התכנית: הועדה המחוזית לתכנון ובנייה - מחוז המרכז

עורכי התכנית:
- רשות נחל הירקון
- אריה רחמימוב אדריכלים ומתכנני ערים
- אדריכל עמוס ברנדייס - מרכז פרויקט
- אינג' מיכאל בר שני - ניקוז והגבלות בניה

בעלי הקרקע : מדינת ישראל ואחרים

גושים : רשימה בסעיף 9 להוראות התכנית

שטח התכנית : כ- 29,000.0 דונם

תאריך : 12.03.08 מהדורה מס' 11

מקרא - מצב מוצע:

נחלים	
אפיק ראשי - נחל הירקון	═
יובל ראשי	═
יובל משני / תעלת ניקוז	╍
גבול שטח הכלול בתשריט הנחיות ומגבלות בנייה	┈
שטח פתוח	
1. שטח לשימור משאבי טבע ונוף	🟩
2. שטח חקלאי מיוחד	🟩
3. שטח לנופש אקסטנסיבי	🟩
4. גן לאומי מוכרז	▩
5. גן לאומי מאושר	▨
6. שטח לשיקום נופי וחזותי	▥
אתר מורשת /אתר עתיקות	●
סמל אתר טבע	●
שביל אופניים / הולכי רגל	oooooo
מוסד	🟫
אזור פיתוח כפרי	🟨
סמלים לאזורי פיתוח	
סמל לפיתוח עירוני	🟠
סמל מוסדות ציבור	🟤
סמל מסחר ופנאי מיוחד	●
סמל תעסוקה חקלאית	🟡
כבישים ותשתיות	
דרך מהירה קיימת	☰
דרך פרברית מהירה קיימת / מוצעת	🟥
דרך ראשית קיימת	═
דרך אזורית קיימת	═
דרך מקומית מאושרת / קיימת	═
מחלף קיים	○
מחלף מוצע	○
מסילת ברזל	┿
תחנת רכבת	■
מתקן תשתית	🟪
רצועת קו חשמל (לפי תמ"א 10)	╍
רצועת קו גז (לפי תמ"א 37)	─
רדיוס מגן של מעינות הירקון	─
אזור תעסוקה	🟪
בית עלמין	🟧
גבעות קבורה	▧
שטח לתכנון בעתיד- שטחים פתוחים	▨
גבולות	
גבול התכנית	─
גבול מחוז	─·─
גבול תחום שיפוט מוניציפאלי	─·─
גבול תחום רשות כפרית	╌